

Islamic Republic of Afghanistan
Independent Election Commission

فیصله نامه کمیسیون مستقل انتخابات

۱۳۹۶ - ۲۲

شماره:

تعیین و تصدیق مراکز رای دهی ولایات (پکتیا، پنجشیر، خوست، ننگرهار، کاپیسا، میدان وردک، کندهار، پکتیکا، هرات و بادغیس).

موضوع:

دارالانشای کمیسیون مستقل انتخابات

مرجع تطبیق کننده:

۱ قوس ۱۳۹۶ هـ.ش. مصادف با ۲۲ نوامبر ۲۰۱۷ میلادی، دفتر مرکزی کمیسیون مستقل انتخابات.

تاریخ و محل جلسه:

محترم پوهنیار وسیمه بادغیسی، محترم پوهنمل دکتور گلاجان عبدالبدیع صیاد، محترم پوهنمل ملیحه حسن، محترم معاذالله دولتی، محترم پوهندوی دکتور رفیع الله بیدار.







اعضای حاضر:

به تاسی از صلاحیت‌های تفویض شده در ماده ۱۹ و با در نظر داشت احکام مندرج ماده ۷ و فقره (۳) ماده ۲۰ قانون انتخابات؛

کمیسیون مستقل انتخابات در جلسه علنی خویش فیصله نمود که؛

مراکز رای دهی ولایات (پکتیا، پنجشیر، خوست، بادغیس، کاپیسا، هرات و میدان وردک) که جدول‌های آن ضم فیصله‌نامه هذا می‌باشند، تأیید و تصدیق است و مراکز رای دهی ولایات (ننگرهار، پکتیکا و کندهار) دوباره در سیستم بررسی گردیده و شامل اجندای


جلسه بعدی کمیسیون گردند.

در مخالفت با فیصله	اسامی اعضا	در موافقت با فیصله
	محترم پوهنیار وسیمه بادغیسی	
	محترم عبدالقادر قریشی	
	محترم پوهنمل دکتور گلاجان عبدالبدیع صیاد	
	محترم پوهنمل ملیحه حسن	
	محترم معاذالله دولتی	
	محترم پوهندوی دکتور رفیع الله بیدار	



راپور ارزیابی ولایت پکتیا

ملاحظات	مجموع مراکز مطابق معیارات	مجموع مراکز خلاف معیارات	مجموع عمومی مراکز	مراکز قلمی کہ توسط (GIS) خلاف معیارات تشخیص کریں	مراکز پیشہ روی جدید (GIS) نیم سادہ (خلاف معیارات)	مراکز خلاف معیارات (GIS)	مراکز پیشہ روی جدید مطابق معیارات	مراکز پیشہ روی جدید	مراکز انتظامی	مراکز ارزیابی شدہ	مراکز قلمی	ولایت	شماره
	197	37	234	33	1	3	19	22	52	3	209	پکتیا	1
	22	6	28	3	1	2	4	6	6	2	20	گوریز	1
	14	1	15	1	0	0	3	3	3	0	12	احمدیاد	2
	10	2	12	2	0	0	1	1	1	0	11	جٹی خیل	3
	19	3	22	3	0	0	3	3	8	1	18	وڑی خدران	4
	13	1	14	1	0	0	1	1	1	0	13	دہشتان	5
	3	1	4	0	0	1	1	2	0	0	2	شواف	6
	10	2	12	2	0	0	3	3	4	0	9	میرزکہ	7
	14	2	16	2	0	0	1	1	2	0	15	لجہ احمدخیل	8
	9	5	14	5	0	0	0	0	4	0	14	لجہ سنگل	9
	14	1	15	1	0	0	2	2	2	0	13	خمکنی	10
	25	3	28	3	0	0	0	0	9	0	28	خاشی اربوب	11
	29	5	34	5	0	0	0	0	8	0	34	رزمت	12
	15	5	20	5	0	0	0	0	4	0	20	سیدکرم	13
	197	37	234	33	1	3	19	22	52	3	209		212



راپور ارزایی ولایت پنجشیر



ملاحظات	مجموع مراکز مطابق معیارات	مجموع مراکز خلاف معیارات	مجموع عمومی مراکز	مراکز قبلی که توسط GIS خلاف معیارات تشخیص گردید	مراکز مدغم شده توسط تیم ساحه (خلاف معیارات)	مراکز پیشنهادی جدید خلاف معیارات (GIS)	مراکز پیشنهادی جدید مطابق معیارات	مراکز پیشنهادی جدید	مراکز انتقالی	مراکز ارزیابی نشده به علت چالش های امنیتی	مراکز ارزیابی شده	مراکز قبلی	ولایت	شماره
	97	34	131	21	2	11	12	23	30	0	108	108	پنجشیر	1
	13	3	16	1	0	2	3	5	5	0	11	11	ایشار	1
	11	4	15	1	0	3	2	5	2	0	10	10	بازارک	2
	17	7	24	5	2	0	0	0	4	0	24	24	پریان	3
	17	2	19	2	0	0	5	5	5	0	14	14	حصه اول خنج	4
	13	4	17	2	0	2	1	3	5	0	14	14	دره	5
	9	2	11	1	0	1	0	1	2	0	10	10	رغه	6
	6	7	13	6	0	1	1	2	1	0	11	11	شمل	7
	11	5	16	3	0	2	0	2	6	0	14	14	غابه	8
	97	34	131	21	2	11	12	23	30	0	108	108		




راپور ارزیابی ولایت خوست




ملاحظات	مجموع مراکز مطابق معیارات	مجموع مراکز خلاف معیارات	مجموع مراکز	مجموع عمومی مراکز	مراکز قبیله که توسط (GIS) خلاف معیارات تشخیص گردید	مراکز مدغم شده توسط تیم ساحه (خلاف معیارات)	مراکز پیشنهادی جدید (GIS)	مراکز پیشنهادی جدید مطابق معیارات	مراکز پیشنهادی جدید	مراکز انتقالی	مراکز ارزیابی نشده به علت چالش های امنیتی	مراکز ارزیابی شده	مراکز قبلی	ولایت	شماره
	192	64	256	27	8	29	41	70	58	4	182	186	1	خوست	1
	51	20	71	6	3	11	9	20	17	0	51	51	1	خوست (ممنون)	1
	18	6	24	6	0	0	3	3	1	0	21	21	2	مندوزایی	2
	11	5	16	4	0	1	5	6	5	0	10	10	3	گریز	3
	25	5	30	1	0	4	9	13	13	0	17	17	4	تبی	4
	13	3	16	1	0	2	2	4	5	0	12	12	5	موسی خیل	5
	10	4	14	1	3	0	0	0	3	2	12	14	6	نادرشاه کورت	6
	9	3	12	0	0	3	4	7	0	2	3	5	7	صبري	7
	13	6	19	3	1	2	3	5	1	0	14	14	8	علی شهوریزایی	8
	6	3	9	2	0	1	1	2	3	0	7	7	9	باک	9
	7	1	8	0	1	0	0	0	7	0	8	8	10	قلندر	10
	16	1	17	1	0	0	0	5	0	0	12	12	11	سپهره	11
	2	3	5	1	0	2	3	0	2	0	5	5	12	شمل	12
	11	4	15	1	0	3	2	5	1	0	10	10	13	جاهی میدان	13
	192	64	256	27	8	29	41	70	58	4	182	186			





راپور ارزیابی ولایت بادغیس

ملاحظات	مجموع مراکز مطابق معیارات	مجموع مراکز خلاف معیارات	مجموع عمومی مراکز	مراکز قابل که توسط (GIS) خلاف معیارات تشخیص گردید	مراکز مدغم شده توسط تیم ساحه (خلاف معیارات)	مراکز پیشنهادی جدید خلاف معیارات (GIS)	مراکز پیشنهادی جدید مطابق معیارات	مراکز پیشنهادی جدید	مراکز انتقالی	مراکز ارزیابی نشده به علت چالش های امنیتی	مراکز ارزیابی شده	مراکز قبلی	ولایت	شماره
	210	15	225	3	1	11	17	28	11	104	93	197	بادغیس	1
	23	2	25	0	0	2	4	6	1	0	19	19	قنده نو	1
	36	1	37	0	0	1	5	6	5	14	17	31	آب گدیری	2
	10	2	12	0	0	2	1	3	3	3	6	9	مغر	3
	41	8	49	2	1	5	6	11	1	8	30	38	قندیس	4
	33	2	35	1	0	1	1	2	1	26	7	33	پالا مرغاب	5
	44	0	44	0	0	0	0	0	0	30	14	44	چوند	6
	23	0	23	0	0	0	0	0	0	23	0	23	غورماچ	7
210	15	225	3	1	11	17	28	11	104	93	197			





راپور ارزيايى ولايت كاينيسا

ملاحظات	مجموع مراکز مطابق معیارات	مجموع مراکز خلاف معیارات	مجموع عمومی مراکز	مراکز قبلی که توسط (GIS) خلاف معیارات تشخیص گردید	مراکز بدست آمده توسط تیم ساحه (خلاف معیارات)	مراکز پیشنهادی جدید خلاف معیارات (GIS)	مراکز پیشنهادی جدید مطابق معیارات	مراکز پیشنهادی جدید	مراکز انتقالی	مراکز ارزیابی نشده به علت پیش های امنیتی	مراکز ارزیابی شده	مراکز قبلی	ولایت	شماره
	93	40	133	23	0	17	9	26	9	18	89	107	کاپیسا	1
	14	14	28	6	0	8	2	10	4	0	18	18	محمود رانی	1
	14	3	17	1	0	2	2	4	1	0	13	13	حصه اول کوهستان	2
	8	3	11	0	0	3	1	4	2	0	7	7	حصه دوم کوهستان	3
	19	6	25	6	0	0	1	1	0	6	18	24	تگاب	4
	23	9	32	7	0	2	2	4	2	6	22	28	نجراب	5
	8	4	12	2	0	2	1	3	0	0	9	9	کوه بند	6
	7	1	8	1	0	0	0	0	0	6	2	8	اله سالی	7
	93	40	133	23	0	17	9	26	9	18	89	107		





رپور ارزيمی ولايت هرات

ملاحظات	مجموع مراکز مطابق معيار	مجموع مراکز خلاف معيار	مجموع عمومي مراکز	مراکز قبلي که توسط (GIS) خلاف معيار تبيين گرديد	مراکز مدمم شده توسط تيم ساحه (خلاف معيار)	مراکز خلاف معيار (GIS)	مراکز پيشنهادي جديد مطابق معيار	مراکز پيشنهادي جديد مطابق معيار	مراکز انتقالی	مراکز ارزيمی شده به علت چلش های استيمی	مراکز ارزيمی شده	مراکز قبلي	ولايت	شماره
	462	52	514	14	22	16	18	34	32	151	329	480	هرات	1
	47	7	54	0	5	2	7	9	4	0	45	45	هرات	1
	48	5	53	3	2	0	0	0	8	0	53	53	انجيل	2
	33	6	39	6	0	0	0	0	0	4	35	39	گلره	3
	18	0	18	0	0	0	0	0	0	0	18	18	کرخ	4
	17	2	19	0	1	1	0	1	0	5	13	18	زنده جان	5
	29	3	32	0	2	1	0	1	0	15	16	31	پشون زرغون	6
	37	5	42	0	3	2	4	6	3	5	31	36	کلنگ رباط سنگی	7
	34	2	36	0	0	2	0	2	3	27	7	34	گلران	8
	31	0	31	0	0	0	0	0	0	24	7	31	ادرسکن	9
	18	6	24	1	4	1	4	5	0	2	17	19	کلنگ کهنه	11
	22	5	27	2	0	3	1	4	1	5	18	23	غوريان	12
	22	5	27	0	5	0	1	1	1	7	19	26	اوپه	13
	19	0	19	0	0	0	1	1	3	5	13	18	کهيان	14
	14	5	19	2	0	3	0	3	4	0	16	16	شيبند	15
	18	0	18	0	0	0	0	0	2	2	16	18	چشت شريف	16
	5	1	6	0	0	1	0	1	1	4	1	5	کوه زور	17
	12	0	12	0	0	0	0	0	2	8	4	12	زالل	18
	13	0	13	0	0	0	0	0	0	13	0	13	فرسي	19
	11	0	11	0	0	0	0	0	0	11	0	11	زير کوه	20
	14	0	14	0	0	0	0	0	0	14	0	14	پشت کوه	21
	462	52	514	14	22	16	18	34	32	151	329	480		



راپور ارزیابی ولایت وردک



ملاحظات	مجموع مراکز مطابق معیارات	مجموع مراکز خلاف معیارات	مجموع عمومی مراکز	مراکز قابل که توسط (GIS) خلاف معیارات تشخیص گردید	مراکز مدغم شده توسط تیم ساحه (خلاف معیارات)	مراکز پیشنهادی جدید خلاف معیارات (GIS)	مراکز پیشنهادی جدید مطابق معیارات	مراکز پیشنهادی جدید	مراکز انتقالی	مراکز ارزیابی نشده به علت چالش های امنیتی	مراکز ارزیابی شده	مراکز قبلی	ولایت	شماره
	157	13	170	9	0	4	6	10	32	57	103	160	وردک	1
	13	2	15	1	0	1	1	2	1	2	11	13	میدان شهر	1
	16	2	18	2	0	0	0	0	5	6	12	18	نرخ	2
	10	1	11	1	0	0	0	0	1	0	11	11	چاریز	3
	24	1	25	1	0	0	0	0	4	19	6	25	چک	4
	31	5	36	4	0	1	0	1	8	13	22	35	سید اباد	5
	8	0	8	0	0	0	0	0	0	6	2	8	دایمیرداد	6
	9	0	9	0	0	0	0	0	3	0	9	9	حصه اول بهسود	7
	11	0	11	0	0	0	0	0	0	11	0	11	چنگتر	8
	35	2	37	0	0	2	5	7	10	0	30	30	مرکز بهسود	9
	157	13	170	9	0	4	6	10	32	57	103	160		

